

INFORME DIARIO DE MONITOREO DE MEDIOS*

*Vigilancia basada en eventos de interés epidemiológico mediante el monitoreo de medios abiertos de comunicación locales y nacionales.

Reporte de eventos:

Amenaza	Tema	Medio	Fecha	Resumen	Liga	Prioridad
Biológico	Casos Covid-19	El sol de Cuernavaca	11 noviembre 2021	Este jueves Morelos alcanzó 50 mil 112 casos confirmados de Covid-19, 16 las últimas 24 horas sumó 16 nuevos casos y 5 defunciones, éstas en 4 masculinos y una mujer.	https://www.elsoldecuernavaca.com.mx/local/morelos-alcanza-50-mil-casos-confirmados-de-covid-19-7467662.html	Bajo
Biológico	Falta de agua potable	El sol de Cuernavaca	11 noviembre 2021	En Cuernavaca existen zonas como Vista Hermosa que, al ser consideradas residenciales, pagan un mayor costo en diferentes servicios, pero esto no ha salvado a sus residentes de padecer la escasez de agua potable, que gastan alrededor de dos mil 800 pesos diarios por contratar una pipa de agua, y no solo eso, también han enfrentado la inseguridad que se vive en sus calles, siendo el delito con mayor presencia el robo de vehículos. Los vecinos han tenido que colocar letreros en la entrada de sus fraccionamientos para llamar la atención del Sistema de Agua Potable y Alcantarillado de Cuernavaca (Sapac).	https://www.elsoldecuernavaca.com.mx/local/colonia-vista-hermosa-en-cuernavaca-continua-sin-agua-7466675.html	Bajo
Biológico	Casos activos Covid-19	Diario de Morelos	11 noviembre 2021	La Secretaría de Salud informa que a la fecha en Morelos se han estudiado 235 mil 847 personas, de las cuales se han confirmado 50 mil 112 con coronavirus COVID-19; 196 están activas y se han registrado 4 mil 826 defunciones.	https://www.diariodemorelos.com/noticias/registra-morelos-196-casos-activos-de-covid19-ma-ana-se-actualiza-sem-foro	Bajo
Biológico	Supervisión de protocolos sanitarios	Diario de Morelos	11 noviembre 2021	Con el objetivo de garantizar la salud de docentes, personal administrativo, trabajadores y alumnos que asisten a las Asesorías Presenciales Académicas, la Dirección General del Colegio de Bachilleres del Estado de Morelos (Cobaem) y el Sindicato Único de Trabajadores del Colegio de Bachilleres del Estado de Morelos (SUTCobaem), supervisan los protocolos implementados en las unidades académicas	https://www.diariodemorelos.com/noticias/supervisan-protocolos-sanitarios-en-planteles-del-cobaem	Bajo
Biológico	Alerta sanitaria	Diario de Morelos	11 noviembre 2021	La Comisión Federal para la Protección contra Riesgos Sanitarios (Cofepris) ratificó la alerta sanitaria sobre la comercialización ilegal del producto "Artri Ajo King reforzado con Ortiga Omega 3", que se ofrece como "producto contra el dolor y para recuperar la flexibilidad" pero que no cuenta con los requisitos que la ley exige.	https://launion.com.mx/morelos/avances/noticias/193309-ratifica-cofepris-alerta-sanitaria-sobre-producto-artri-ajo-king.html	Bajo
Biológico	México 4 lugar en defunciones Covid-19	Diario de Morelos	11 noviembre 2021	México aparece en el sexto sitio a nivel global, pues la SSA contabilizó en su último comunicado 299 muertes nuevas, con lo cual superó a India que registró 262.	https://lodehoy.com.mx/nacional/2021/11/11/222/mexico-cuarto-lugar-mundial-en-muertes-por-covid	Bajo
Biológico	Casos Covid-19	El sol de Cuernavaca	11 noviembre 2021	Este jueves Morelos alcanzó 50 mil 112 casos confirmados de Covid-19, 16 las últimas 24 horas sumó 16 nuevos casos y 5 defunciones, éstas en 4 masculinos y una mujer.	https://www.elsoldecuernavaca.com.mx/local/morelos-alcanza-50-mil-casos-confirmados-de-covid-19-7467662.html	Bajo

INFORME DE RIESGOS METEOROLOGICOS

Fuente: Servicio Meteorológico Nacional de México, CONAGUA.

LLUVIAS PUNTUALES FUERTES EN EL NORESTE, SURESTE Y PENÍNSULA DE YUCATÁN, ADEMÁS DE AMBIENTE FRÍO A MUY FRÍO AL AMANECER EN ZONAS DE LA MESA DEL NORTE Y CENTRO DE MÉXICO

Este día, el **frente frío Núm. 8** se extenderá sobre el noreste del territorio nacional e interaccionará con un **canal de baja presión** sobre el oriente del país, ocasionando lluvias puntuales fuertes en Nuevo León y Tamaulipas, así como chubascos en Coahuila, San Luis Potosí y Veracruz. La **masa de aire frío** asociada al frente, mantendrá ambiente frío a muy frío al amanecer en zonas del norte, noreste y centro de México. Se prevé que dicha masa sea reforzada a partir del sábado, ocasionado un nuevo descenso de temperatura durante el fin de semana en gran parte del territorio mexicano. Por otra parte, **canales de baja presión** sobre el sur y sureste de la República Mexicana, así como en la Península de Yucatán, interaccionarán con el ingreso de humedad del Océano Pacífico, Golfo de México y Mar Caribe, ocasionando chubascos con lluvias puntuales fuertes en Chiapas, Tabasco, Campeche, Yucatán y Quintana Roo.

Las lluvias podrían acompañarse de descargas eléctricas, fuertes vientos y posible caída de granizo

Pronostico de Precipitación:

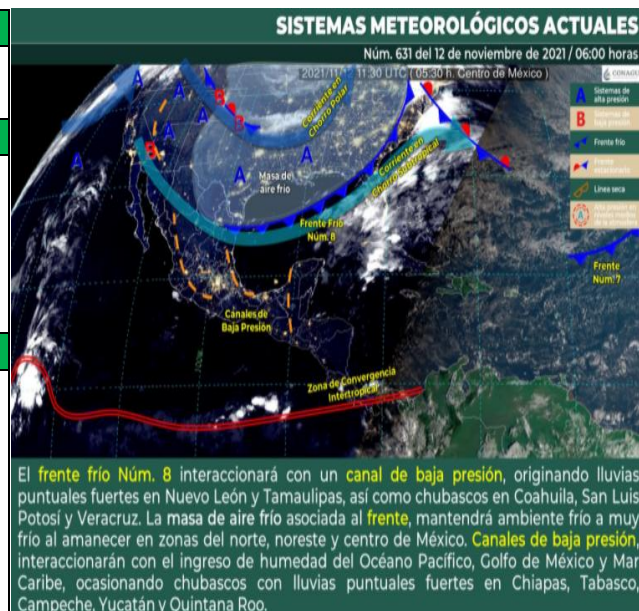
Lluvias aisladas (0.1 a 5 mm): Durango, Zacatecas, Estado de México, Querétaro e Hidalgo.

Pronostico de Temperaturas Máximas:

Temperaturas mínimas de 0 a 5 °C y posibles heladas: zonas montañosas de Sonora, Coahuila, Nuevo León, San Luis Potosí, Zacatecas, Aguascalientes, Jalisco, Guanajuato, Michoacán, Querétaro, Hidalgo, Veracruz, Oaxaca, Ciudad de México, **Morelos**, Tlaxcala, Puebla y Chiapas.

Pronostico en región Mesa Central:

Cielo despejado por la mañana y medio nublado durante la tarde con lluvias aisladas en Querétaro e Hidalgo. Sin lluvia en el resto de la región. Ambiente fresco durante la mañana. **Bancos de niebla y ambiente frío con heladas al amanecer en zonas altas de Guanajuato, Querétaro, Hidalgo, Morelos, Tlaxcala y Puebla.** Ambiente templado por la tarde. **Viento del noreste de 20 a 30 km/h.**



<http://ssm.gob.mx>



Servicios de Salud Morelos



@MorelosSalud

Callejón Borda N°3 Col. Centro C.P. 62000
Teléfono (777) 312 62 31 / 314 33 36 ext. 222

**Calle Gómez Azcárate No. 205, Col. Lomas de la Selva
C.P. 62270, Cuernavaca, Morelos. Tel.: 777 102 25 56**



MORELOS

SERVICIOS
DE SALUD

Fecha: 12 de noviembre del 2021
Semana Epidemiológica: 45
Área: Coordinación de Vigilancia Epidemiológica, UIES.

INFORME DE MONITOREO VOLCÁNICO Y SISMOLÓGICO

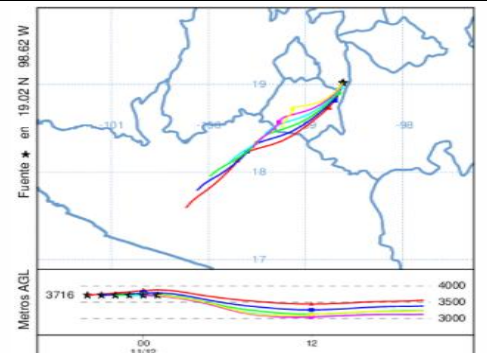
Fuente: Servicio Sismológico Nacional, UNAM. / Centro nacional de Prevención de Desastres (CENAPRED)-SEGOB, SENEAM-SCT y NOAA.

En las últimas 24 horas, mediante los sistemas de monitoreo del **volcán Popocatepetl** se identificaron **seis exhalaciones acompañadas de vapor de agua y gases volcánicos**. Al momento de este reporte **se observa al volcán con una ligera emisión de vapor de agua y gas, que se dispersa hacia el suroeste**.

NIVEL DE ALERTA	SEMAFORO	AMARILLO-FASE 2	RECOMENDACIONES PARA LA FASE AMARILLO FASE 2
	Incremento de actividad: <ul style="list-style-type: none"> Pluma de vapor de agua y gas Ligera caída de ceniza en áreas cercanas Caída de fragmentos incandescentes Crecimiento y destrucción de domos de lava Posibilidad de flujos piroclásticos por explosiones Flujos de lodo o escombros de corto alcance 		<ol style="list-style-type: none"> Continuar con el radio de seguridad de 12 km, por lo que la permanencia en esa área no está permitida. Controlar el tránsito entre Santiago Xalitlintla y San Pedro Nexapa, vía Paso de Cortés. A las autoridades de Protección Civil, mantener sus procedimientos preventivos, de acuerdo con sus planes operativos. A la población se le recomienda elevar la atención a los avisos de las autoridades de su localidad y se exhorta a no acercarse al volcán, y mucho menos al cráter. Mantenerse fuera de cañadas ante posibles flujos de lodo, principalmente en temporada de lluvias.

PRONOSTICO DE CAIDA DE CENIZA

En caso de una exhalación de ceniza volcánica, **el pronóstico de trayectoria hacia el suroeste** (simulando exhalación cada hora en las próximas 6 horas) a su paso por la zona oeste del estado de Puebla; **zona noreste, este, centro, sur y sur-suroeste del estado de Morelos** y zona norte del estado de Guerrero, **para las primeras 12 horas de pronóstico** (14:00 a las 02:00 hora local). Posteriormente para las últimas 12 horas de pronóstico, (02:00 a las 14:00 hora local del día siguiente), **las trayectorias continuarán sobre la zona centro, sur y sur-suroeste del estado de Morelos** y zona norte y centro del estado de Guerrero. **Sin reporte de caída de ceniza al momento de este reporte.**



SISMOS	<p>Se registró sismo de magnitud de 4.1 grados Richter, a las 03:29:45 hrs con localización del epicentro a 10 km al noroeste de Autlan de Navarro, Jalisco.</p> <p>NO PERCIBIDO EN EL ESTADO DE MORELOS.</p>	
	REPORTE DE DAÑOS A LA POBLACION	
PROTECCIÓN CIVIL	Sin reporte de daños a la población ni a la infraestructura en salud.	



<http://ssm.gob.mx>



Servicios de Salud Morelos



@MorelosSalud

Callejón Borda N°3 Col. Centro C.P. 62000
Teléfono (777) 312 62 31 / 314 33 36 ext. 222

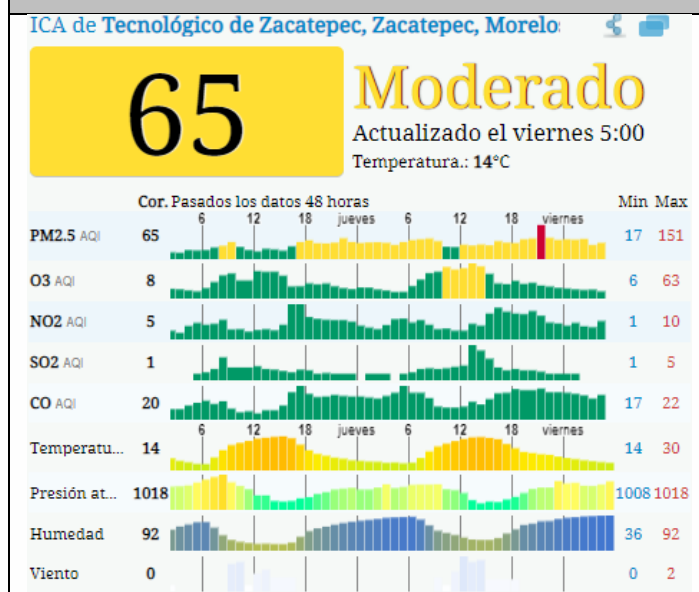
Calle Gómez Azcárate No. 205, Col. Lomas de la Selva
C.P. 62270, Cuernavaca, Morelos. Tel.: 777 102 25 56

INFORME DE TEMPERATURAS Y CALIDAD DEL AIRE

Fuente: Comisión Estatal de Agua (CEAGUA)

ICA	CALIDAD DEL AIRE	RECOMENDACIONES A LA POBLACIÓN
0-50	Buena	No se anticipan impactos a la salud cuando la calidad del aire se encuentra en este intervalo.
51-100	Moderada	Las personas extraordinariamente sensitivas deben considerar limitación de los esfuerzos físicos excesivos y prolongados al aire.
101-150	Dañina a la salud de los grupos sensitivos	Los niños adultos activos, y personas con enfermedades respiratorias tales como el asma, deben evitar los esfuerzos físicos excesivos y prolongados al aire.
151-200	Dañina a la salud	Los niños adultos activos, y personas con enfermedades respiratorias tales como el asma, deben evitar los esfuerzos físicos excesivos y prolongados al aire libre; las demás personas, especialmente los niños, deben limitar los esfuerzos excesivos y prolongados al aire libre.
201-300	Muy dañina a la salud	Los niños adultos activos, y personas con enfermedades respiratorias tales como el asma, deben evitar todos los esfuerzos excesivos al aire libre; las demás personas, especialmente los niños, deben limitar los esfuerzos físicos excesivos al aire libre.
300+	Arriesgado	

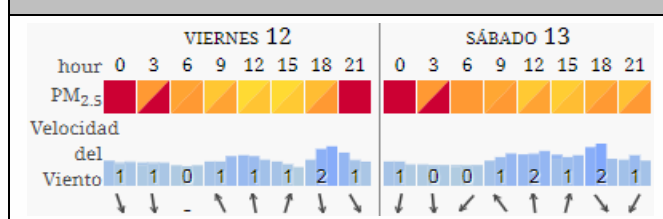
CALIDAD DEL AIRE CUERNAVACA, MORELOS.



PRONOSTICO DE TEMPERATURAS POR MUNICIPIO

Municipio	Máx	Mín	Municipio	Máx	Mín
Amacuzac	32°	13°	Puente de Ixtla	33°	14°
Axochiapan	33°	15°	Temixco	31°	14°
Ayala	32°	15°	Tepalcingo	31°	14°
Cuautla	28°	14°	Tepoztlán	28°	11°
Cuernavaca	27°	11°	Tlaltizapan	30°	14°
Huitzilac	20°	5°	Tlaquiltenango	34°	15°
Jiutepec	27°	13°	Zacatepec	30°	15°
Jojutla	33°	17°	Zacualpan de Amilpas	24°	10°

PRONOSTICO DE LA CALIDAD DEL AIRE



TEMPERATURAS MAXIMAS Y MINIMAS, ÚLTIMAS 24 HRS

Mínimas	Máximas
Huitzilac 20° 5°	34° 15° Tlaquiltenango
Tetela del Volcán 20° 9°	33° 17° Jojutla
Totolapan 21° 9°	33° 15° Axochiapan
Ocuituco 21° 10°	33° 14° Puente de Ixtla



<http://ssm.gob.mx>



Servicios de Salud Morelos



@MorelosSalud

Callejón Borda N°3 Col. Centro C.P. 62000
 Teléfono (777) 312 62 31 / 314 33 36 ext. 222

Calle Gómez Azcárate No. 205, Col. Lomas de la Selva
 C.P. 62270, Cuernavaca, Morelos. Tel.: 777 102 25 56



MORELOS
2018 - 2024

**SERVICIOS
DE SALUD**

Fecha: 12 de noviembre del 2021
Semana Epidemiológica: 45
Área: Coordinación de Vigilancia Epidemiológica, **UIES.**

INFORME DE MONITOREO EPIDEMIOLÓGICO

Fuente: Jurisdicciones Sanitarias del estado de Morelos.

JURISDICCION SANITARIA I:

- SIN EVENTOS EXTRAORDINARIOS.

JURISDICCION SANITARIA II:

- SIN EVENTOS EXTRAORDINARIOS.

JURISDICCION SANITARIA III:

- SIN EVENTOS EXTRAORDINARIOS.



<http://ssm.gob.mx>



Servicios de Salud Morelos



@MorelosSalud

Callejón Borda N°3 Col. Centro C.P. 62000
Teléfono (777) 312 62 31 / 314 33 36 ext. 222

**Calle Gómez Azcárate No. 205, Col. Lomas de la Selva
C.P. 62270, Cuernavaca, Morelos. Tel.: 777 102 25 56**